


Etude : **Actualisation du zonage d'assainissement de Mogneneins**


Plan : **Zonage d'assainissement des eaux usées**

Maître d'ouvrage :




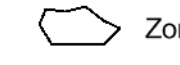

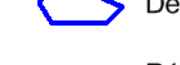



Communauté de Communes
Val de Saône Chalaronne
1, place Georges Agniel
01140 SAINT-COIS-
SUR-CHALARONNE
Tel : 04 74 04 94 37

Bureau d'études :



Réalités Environnement
BP 430
165, Allée du Bief
01604 TREVOUX Cedex
Tel : 04 78 28 46 02

Légende :

-  Zones en assainissement collectif en situation actuelle
-  Zones en assainissement autonome
-  Zones en assainissement collectif en situation future
-  Délimitation de l'ancien zonage d'assainissement (SAFEGE - 2010)
-  Réseau d'eaux usées
-  Lagune
-  Plan d'eau

Echelle :
1 : 4 000

Fonds :
Cadastre

Source :
Communauté de Communes

Docteur :
140112

Suivi :

Version	Date	Objet	Intervenant
V1	Août 2014	Document initial	MSB/MV
V2	Septembre 2014	Correction suite à la réunion du 23/09/2014	MSB/MV
V3	Septembre 2014	Zonage approuvé le 21 Septembre 2014	MSB/MV
V4	Février 2016	Modification suite à l'enquête publique	MB
V5	Mars 2016	Modification suite à l'enquête publique	MB

